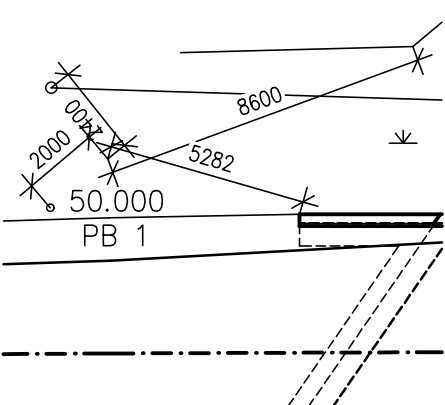
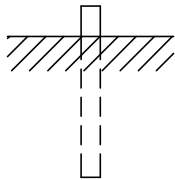
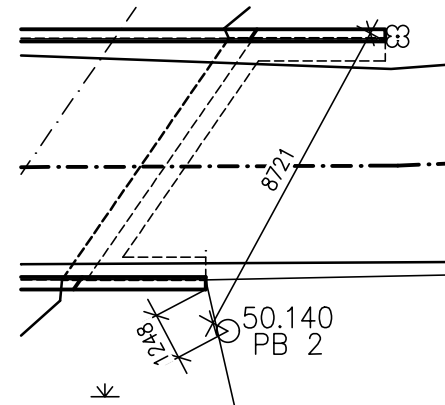
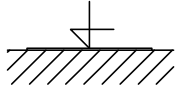


GEODETICKÉ ÚDAJE O PB, VB

BOD PB1	BOD ZŘÍDILA ORG., ROK RUŠAR MOSTY, S.R.O. 2016	Y X		MÍSTOPISNÝ NÁČRT 
ORIENTAČNÍ JIŽNÍK NA BOD		NADMOŘSKÁ VÝŠKA		
	g c cc			
POPIS, ZPŮSOB STABILIZACE A URČENÍ BODU JEDNÁ SE O OCELOVÝ PRUT Ø CCA 15 mm DL. CCA 50 cm, JENŽ JE UMÍSTĚN V TERÉNU VLEVO PŘED MOSTEM VÝČNÍVÁ CCA 30 mm NAD ROSTLOU ZEM			NÁRYS NEBO DETAIL 	
BOD PB2	BOD ZŘÍDILA ORG., ROK RUŠAR MOSTY, S.R.O. 2016	Y X		MÍSTOPISNÝ NÁČRT 
ORIENTAČNÍ JIŽNÍK NA BOD		NADMOŘSKÁ VÝŠKA		
	g c cc			
POPIS, ZPŮSOB STABILIZACE A URČENÍ BODU JEDNÁ SE O OCELOVÝ POKLOP ŠACHTY KANALIZACE, BED JE UMÍSTĚN UPROSTŘED POKLOPU ŠACHTY			NÁRYS NEBO DETAIL 	
BOD	BOD ZŘÍDILA ORG., ROK	Y X		MÍSTOPISNÝ NÁČRT
ORIENTAČNÍ JIŽNÍK NA BOD		NADMOŘSKÁ VÝŠKA		
	g c cc			
POPIS, ZPŮSOB STABILIZACE A URČENÍ BODU			NÁRYS NEBO DETAIL	
BOD	BOD ZŘÍDILA ORG., ROK	Y X		MÍSTOPISNÝ NÁČRT
ORIENTAČNÍ JIŽNÍK NA BOD		NADMOŘSKÁ VÝŠKA		
	g c cc			
POPIS, ZPŮSOB STABILIZACE A URČENÍ BODU			NÁRYS NEBO DETAIL	